



แผนส่งเสริมการท่องเที่ยวองค์การบริหารส่วนตำบลหนองพลับ  
ตำบลหนองพลับ อำเภอหัวหิน  
ประจำปีงบประมาณ ๒๕๖๖ - ๒๕๗๐

จัดทำโดย

สำนักปลัด องค์การบริหารส่วนตำบลหนองพลับ  
อำเภอหัวหิน จังหวัดประจวบคีรีขันธ์

## คำนำ

การจัดทำแผนส่งเสริมการท่องเที่ยว (2566 – 2570) ขององค์การบริหารส่วนตำบลหนองพลับเป็นการดำเนินการเพื่อส่งเสริมการท่องเที่ยวในพื้นที่ให้เป็นไปตามรูปแบบ ขั้นตอน เป้าหมายที่ชัดเจนและสอดคล้องกับยุทธศาสตร์ชาติ 20 ปี (พ.ศ. 2561 - 2580) แผนพัฒนาเศรษฐกิจและสังคมแห่งชาติ ฉบับที่ 13 (พ.ศ. 2566 – 2570) ยุทธศาสตร์การพัฒนาจังหวัด ยุทธศาสตร์การพัฒนาอำเภอ และ ยุทธศาสตร์การพัฒนาขององค์การบริหารส่วนตำบลหนองพลับ โดยก่อให้เกิดประโยชน์สูงสุดแก่ส่วนรวม ทั้งด้านเศรษฐกิจ สังคม สิ่งแวดล้อม ตลอดจนคุณภาพชีวิตของประชาชนในพื้นที่และความปลอดภัยของผู้มาเยือนหรือนักท่องเที่ยว

องค์การบริหารส่วนตำบลหนองพลับ เห็นว่าการจัดทำแผนพัฒนาการท่องเที่ยว เป็นสิ่งสำคัญที่องค์กรปกครองส่วนท้องถิ่นพึงกระทำ เพื่อให้สามารถนำแผนส่งเสริมการท่องเที่ยว (พ.ศ. 2566 – 2570) สู่การปฏิบัติจริง ให้ได้ผลอย่างเป็นรูปธรรม ทั้งนี้องค์การบริหารส่วนตำบลหนองพลับ ยินดีและพร้อมที่จะประสานการทำงานร่วมกับทุกภาคส่วน เพื่อขับเคลื่อนการพัฒนาการบริหารการท่องเที่ยวของประเทศไทยให้มีความแข็งแกร่งสามารถแข่งขันในระดับสากลได้อย่างมีประสิทธิภาพและประสิทธิผลต่อไป

งานประชาสัมพันธ์

สำนักปลัด

องค์การบริหารส่วนตำบลหนองพลับ

# สารบัญ

หน้า

ส่วนที่ 1	สภาพทั่วไปและข้อมูลพื้นฐาน .....	1
1.	ด้านกายภาพ.....	1-2
2.	ด้านการเมือง/การปกครอง.....	2-3
3.	ประชากร.....	3
4.	สภาพทางสังคม.....	4
5.	ระบบบริการพื้นฐาน.....	4-5
6.	ระบบเศรษฐกิจ.....	5-6
7.	เศรษฐกิจพอเพียง (ด้านการเกษตรและแหล่งน้ำ).....	7-13
8.	ศาสนา ประเพณี วัฒนธรรม.....	14
9.	ทรัพยากรธรรมชาติ.....	14
10.	โครงสร้างและกระบวนการบริหารงานบุคคล.....	15-17
ส่วนที่ 2	การพัฒนาด้านการท่องเที่ยว ฯลฯ ตามแนวทางการพัฒนา.....	18-22
ส่วนที่ 3	แผนการส่งเสริมการท่องเที่ยว.....	23



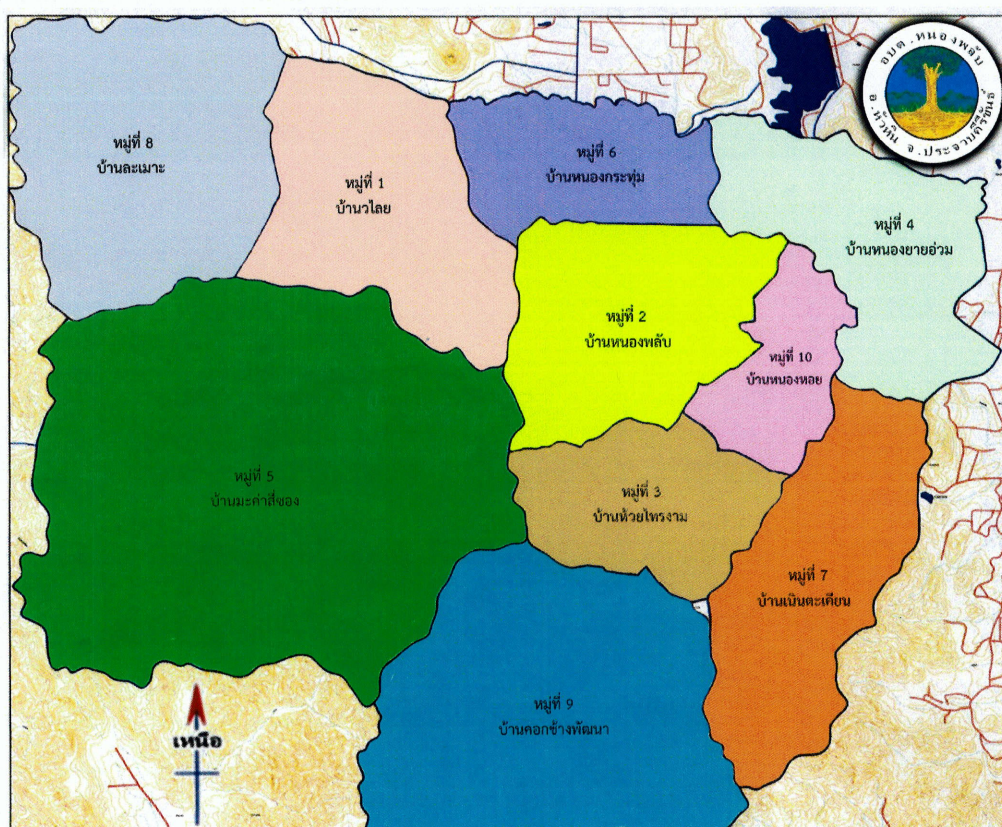
## ส่วนที่ 1 สภาพทั่วไปและข้อมูลพื้นฐาน

### 1. ด้านกายภาพ

#### 1.1 ประวัติความเป็นมาและที่ตั้ง

องค์การบริหารส่วนตำบลหนองพลับ ได้ยกฐานะเป็นองค์การบริหารส่วนตำบล เมื่อวันที่ 2 เดือน มีนาคม พ.ศ.2538 โดยใช้ชื่อ “หนองพลับ” เป็นชื่อขององค์การบริหารส่วนตำบล ตามพระราชบัญญัติสภาตำบลและองค์การบริหารส่วนตำบล พ.ศ. 2537 กำหนดให้หน่วยการปกครองดังกล่าว มีอำนาจหน้าที่ในการพัฒนาตำบลทั้งในด้านเศรษฐกิจ สังคม และวัฒนธรรม

ที่ทำการองค์การบริหารส่วนตำบลหนองพลับ ตั้งอยู่เลขที่ 299 หมู่ที่ 1 ตำบลหนองพลับ อำเภอหัวหิน จังหวัดประจวบคีรีขันธ์ 77110



#### แผนที่การเดินทางองค์การบริหารส่วนตำบลหนองพลับ

พื้นที่ / อาณาเขต

สำหรับองค์การบริหารส่วนตำบลหนองพลับ ตั้งอยู่ในเขตตำบลหนองพลับ อำเภอหัวหินจังหวัดประจวบคีรีขันธ์ มีพื้นที่ 220.8 ตารางกิโลเมตร ประมาณ 138,000 ไร่ โดยมีอาณาเขตติดต่อดังนี้

ทิศเหนือ	ติดต่อกับอำเภอชะอำ และอำเภอท่ายาง จังหวัดเพชรบุรี
ทิศใต้	ติดต่อกับตำบลบึงนาราง และตำบลทับใต้
ทิศตะวันออก	ติดต่อกับตำบลหินเหล็กไฟ และตำบลทับใต้
ทิศตะวันตก	ติดต่อกับตำบลห้วยสัตว์ใหญ่



## 1.2 ลักษณะภูมิประเทศ

ลักษณะภูมิประเทศส่วนใหญ่เป็นพื้นที่ภูเขาที่มีความลาดชันของพื้นที่ราบมีน้อยและเป็นพื้นที่ชลประทานแต่ช่วงฤดูแล้งมีผลกระทบต่อการทำงานเกษตร พื้นที่ปลูกมาก เช่น สับปะรดอ้อย แตงโม แตงกวาและแตงร้าน เกษตรส่วนใหญ่ต้องอาศัยน้ำจากชลประทานและน้ำฝนเป็นตัวกำหนดในการปลูกพืช

## 1.3 ลักษณะภูมิอากาศ

ลักษณะภูมิอากาศเป็นแบบมรสุม ได้รับอิทธิพลจากลมมรสุมตะวันตกเฉียงใต้และลมมรสุมตะวันออกเฉียงเหนือ **ฤดูร้อน** ประมาณเดือนกุมภาพันธ์ถึงเดือนเมษายน **ฤดูฝน** ช่วงประมาณเดือนพฤษภาคมถึงเดือนมิถุนายน **ฤดูหนาว** มีอากาศเย็นช่วงเวลานั้นๆ ประมาณเดือนพฤศจิกายนถึงเดือนมกราคม

## 1.4 ลักษณะของดินและการใช้ประโยชน์

ลักษณะของดินส่วนใหญ่ เป็นดินทราย เหมาะแก่การปลูกสับปะรด และอ้อยเพราะเติบโตได้ดีทนต่อสภาพแวดล้อมทำให้ได้ผลผลิตดีมากกว่าพืชชนิดอื่น

## 1.5 ลักษณะของแหล่งน้ำ

แหล่งน้ำที่สร้างขึ้นในเขต อบต.

หมู่ที่	1	2	3	4	5	6	7	8	9	10	รวม
อ่างเก็บน้ำ	1	-	1	-	1	5	-	1	2	1	12
ฝาย	1	1	5	1	1	1	2	1	1	1	15
บ่อบาดาล	4	1	6	3	4	9	4	7	2	1	41
สระน้ำ	2	-	5	1	1	1	4	4	1	-	19
ระบบประปา	1	1	3	2	2	4	1	2	1	2	19

## 2.ด้านการเมือง/การปกครอง

### 2.1 เขตการปกครอง

ตำบลหนองพลับประกอบด้วยจำนวนหมู่บ้าน 10 หมู่บ้าน อยู่ในเขตองค์การบริหารส่วนตำบลหนองพลับ ทั้งหมด ได้แก่

หมู่ที่ 1	บ้านวไลย	จำนวน	407	หลังคาเรือน
หมู่ที่ 2	บ้านหนองพลับ	จำนวน	80	หลังคาเรือน
หมู่ที่ 3	บ้านห้วยไทรงาม	จำนวน	215	หลังคาเรือน
หมู่ที่ 4	บ้านหนองยายอ่วม	จำนวน	181	หลังคาเรือน
หมู่ที่ 5	บ้านมะค่าสีซอ	จำนวน	378	หลังคาเรือน
หมู่ที่ 6	บ้านหนองกระทุ่ม	จำนวน	224	หลังคาเรือน
หมู่ที่ 7	บ้านเนินตะเคียน	จำนวน	195	หลังคาเรือน
หมู่ที่ 8	บ้านละเมาะ	จำนวน	278	หลังคาเรือน
หมู่ที่ 9	บ้านคอกช้างพัฒนา	จำนวน	317	หลังคาเรือน
หมู่ที่ 10	บ้านหนองหอย	จำนวน	116	หลังคาเรือน

## 2.2 การเลือกตั้ง

การเลือกตั้งผู้บริหารและสมาชิกสภาองค์การบริหารส่วนตำบล ตามพระราชบัญญัติสภาตำบลและองค์การบริหารส่วนตำบล พ.ศ. 2537 และที่แก้ไขเพิ่มเติมถึงปัจจุบัน มีเขตการเลือกตั้งจำนวน 10 หมู่บ้าน

## 3. ประชากร

### 3.1 ข้อมูลเกี่ยวกับจำนวนประชากร

ที่	หมู่บ้าน	จำนวนประชากร			จำนวนหลังคาเรือน (หลังคา)
		ชาย	หญิง	รวม	
1	บ้านวไลย	513	514	1,027	407
2	บ้านหนองพลับ	98	76	174	80
3	บ้านห้วยไทรงาม	332	327	659	215
4	บ้านหนองยายอ่วม	298	313	611	181
5	บ้านมะค่าสีซอ	440	409	849	378
6	บ้านหนองกระทุ่ม	354	340	694	224
7	บ้านเนินตะเคียน	247	243	490	195
8	บ้านละเมาะ	405	359	764	278
9	บ้านคอกช้างพัฒนา	471	445	916	317
10	บ้านหนองหอย	184	192	376	116
รวม		3,342	3,218	6,560	2,391

รายการ	ชาย	หญิง	รวม
เยาวชนอายุต่ำกว่า 18 ปี	712 คน	793 คน	1505
อายุ 18 – 60 ปี	1,997 คน	2,050 คน	4047
อายุมากกว่า 60 ปีขึ้นไป	513 คน	495 คน	1008

### 3.2 จำนวนหมู่บ้านในเขตองค์การบริหารส่วนตำบล บางส่วน 3 หมู่ ได้แก่ หมู่ 2, 4, 10

หมู่ที่ 1	บ้านวไลย	ชื่อผู้ใหญ่บ้าน	นายอภิชาติ	ดินแดง
หมู่ที่ 2	บ้านหนองพลับ	ชื่อผู้ใหญ่บ้าน	นายประเสริฐ	มูลเกตุ
หมู่ที่ 3	บ้านห้วยไทรงาม	ชื่อผู้ใหญ่บ้าน	นายสมพิศ	แจ่มจันทร์
หมู่ที่ 4	บ้านหนองยายอ่วม	ชื่อผู้ใหญ่บ้าน	นายอภิรักษ์	นุภาสัน
หมู่ที่ 5	บ้านมะค่าสีซอ	ชื่อผู้ใหญ่บ้าน	นายจินดา	พรของอินทร์
หมู่ที่ 6	บ้านหนองกระทุ่ม	ชื่อผู้ใหญ่บ้าน	นายเปี่ยมศักดิ์	ใหญ่ประเสริฐ
หมู่ที่ 7	บ้านเนินตะเคียน	ชื่อผู้ใหญ่บ้าน	นายบุญลือ	แพงมาก
หมู่ที่ 8	บ้านละเมาะ	ชื่อกำนัน	นายปัญญา	เจริญมีมงคล
หมู่ที่ 9	บ้านคอกช้างพัฒนา	ชื่อผู้ใหญ่บ้าน	นายเชาวฤทธิ์	สงสัย
หมู่ที่ 10	บ้านหนองหอย	ชื่อผู้ใหญ่บ้าน	จ.อ.อภิชาติ	จันทร์สง่า



#### 4. สภาพทางสังคม

##### 4.1 การศึกษา

โรงเรียนระดับประถมศึกษา จำนวน 5 แห่ง ดังนี้

ชื่อสถานการศึกษา	สถานที่ตั้ง	จำนวนนักเรียน(คน)
โรงเรียนวไลย	หมู่ที่ 1 บ้านวไลย	150 คน
โรงเรียนบ้านห้วยไทรงาม	หมู่ที่ 3 บ้านห้วยไทรงาม	150 คน
โรงเรียนบ้านหนองกระทุ่ม	หมู่ที่ 6 บ้านหนองกระทุ่ม	155 คน
โรงเรียนบ้านละเมาะ	หมู่ที่ 8 บ้านละเมาะ	63 คน
โรงเรียนบ้านคอกช้างพัฒนา	หมู่ที่ 9 บ้านคอกช้างพัฒนา	75 คน
ศูนย์พัฒนาเด็กเล็ก อบต.หนองพลับ	หมู่ที่ 1 บ้านวไลย	60 คน

##### 4.2 สาธารณสุข

- โรงพยาบาลส่งเสริมสุขภาพตำบลบ้านห้วยไทรงาม ตั้งอยู่หมู่ที่ 3 บ้านห้วยไทรงาม
- โรงพยาบาลส่งเสริมสุขภาพตำบลบ้านหนองพลับ ตั้งอยู่หมู่ที่ 2 (อยู่ในเขตเทศบาลตำบลหนองพลับ)

##### 4.3 อาชญากรรม

ความปลอดภัยในชีวิตและทรัพย์สิน

- สถานีตำรวจภูธรตำบล 1 แห่ง (อยู่ในเขตเทศบาลหนองพลับ)
- หน่วยกู้ภัยของศูนย์ อปพร. 1 แห่ง (อยู่ในเขตขององค์การบริหารส่วนตำบลหนองพลับ)

ที่ให้บริการให้ความช่วยเหลือในการปฐมพยาบาลเบื้องต้น และนำส่งผู้ป่วยต่อไปยังโรงพยาบาลหัวหินและให้บริการช่วยเหลือผู้ประสบภัยต่าง ๆ เช่น อุบัติเหตุ การเจ็บป่วยฉุกเฉิน เป็นต้น

##### 4.4 ยาเสพติด

องค์การบริหารส่วนตำบลหนองพลับร่วมกับสถานีตำรวจภูธรบ้านหนองพลับ ได้ดำเนินกิจกรรมในการให้ความรู้การป้องกันและแก้ไขปัญหาเสพติดให้กับเด็กนักเรียนในเขตพื้นที่รับผิดชอบ

##### 4.5 การสังคมสงเคราะห์

องค์การบริหารส่วนตำบลหนองพลับ มีภาระหน้าที่เกี่ยวกับการปฏิบัติงานด้านสวัสดิการสังคม เกี่ยวกับการสังคมสงเคราะห์ คนชรา คนพิการ และผู้ป่วยโรคเอดส์ และมีการให้คำปรึกษา แนะนำ หรือตรวจสอบเกี่ยวกับงานสวัสดิการสังคม รวมถึงการปฏิบัติหน้าที่อื่นที่เกี่ยวข้อง โดยมีกลุ่มเป้าหมายที่อยู่ในความดูแล ดังนี้

- 1) ผู้สูงอายุที่มีสิทธิได้รับเบี้ยยังชีพผู้สูงอายุ จำนวน 958 คน
- 2) คนพิการที่มีสิทธิได้รับเบี้ยยังชีพความพิการ จำนวน 157 คน
- 3) ผู้ป่วยเอดส์ที่มีสิทธิได้รับเงินสงเคราะห์ จำนวน 15 คน

#### 5. ระบบบริการพื้นฐาน

5.1 การคมนาคมขนส่ง องค์การบริหารส่วนตำบลหนองพลับ มีเส้นทางในการใช้คมนาคมทางบก แบ่งออกเป็น ดังนี้

- ถนนลาดยาง จำนวน สายทาง 16 ระยะทาง 31.35 กิโลเมตร
- ถนนคอนกรีต จำนวน สายทาง 15 ระยะทาง 7.666 กิโลเมตร
- ถนนลูกรัง จำนวน สายทาง 80 ระยะทาง 108.25 กิโลเมตร
- ถนนหินคลุก จำนวน สายทาง 9 ระยะทาง 14.32 กิโลเมตร

## 5.2 การไฟฟ้า

- ไฟฟ้าเข้าถึงทั้ง 10 หมู่บ้านแล้ว แต่ยังไม่ทั่วถึงทุกครัวเรือน มีการใช้ระบบไฟฟ้าระบบพลังงานแสงอาทิตย์ (โซลาร์เซลล์) บริเวณบ้านห้วยแร่ หมู่ที่ 5 บ้านมะค่าสี่ของ จำนวน 51 ครัวเรือน เพราะพื้นที่เป็นเขตพื้นที่รับผิดชอบของเขตอุทยานไม่สามารถที่จะขยายเขตไฟฟ้าได้

## 5.3 การประปา

- ครัวเรือนที่มีประปาใช้ทั้งหมด 1,019 ครัวเรือน และสถานที่ผลิตน้ำประปาในหมู่บ้าน มีดังนี้

ลำดับ	หมู่บ้าน/ชุมชน	จำนวนประปาหมู่บ้าน
1	บ้านหนองพลับ	1
2	บ้านห้วยไทรงาม	1
3	บ้านละเมาะ	7
4	บ้านหนองหอย	6
5	บ้านหนองกระทุ่ม	7
6	บ้านวไลย	2
7	บ้านหนองยายอ่วม	5
8	บ้านมะค่าสี่ของ	6
9	บ้านคอกช้างพัฒนา	3

## 5.4 โทรศัพท์

- พื้นที่ในเขตองค์การบริหารส่วนตำบลหนองพลับ ได้รับการขยายเขตการติดต่อสื่อสารจากองค์การโทรศัพท์แล้ว แต่ยังไม่ครบทุกหมู่บ้าน

## 5.5 ไปรษณีย์หรือการสื่อสารหรือการขนส่ง และวัสดุ ครุภัณฑ์

- การไปรษณีย์หรือการสื่อสารหรือการขนส่ง และวัสดุ ครุภัณฑ์ยังไม่มีที่ทำการไปรษณีย์โทรเลขของการสื่อสาร (ที่อยู่ในเขตพื้นที่รับผิดชอบขององค์การบริหารส่วนตำบลหนองพลับ)

## 6. ระบบเศรษฐกิจ

### 6.1 การเกษตร

ประชาชนส่วนใหญ่ ประกอบอาชีพทางเกษตรเช่นปลูกสับปะรด ,อ้อย ,ว่านหางจระเข้, ไม้ผล และพืชผัก พื้นที่ทางการเกษตรทั้งหมดของตำบล ประมาณ 19,946.79 ไร่

### 6.2 การประมง

ประชาชนในตำบลหนองพลับ ส่วนใหญ่ประกอบอาชีพเกษตรกรรม และรับจ้างทั่วไปเนื่องจากไม่ติดกับลำน้ำหรือทะเล

### 6.3 การปศุสัตว์

ประชาชนประกอบอาชีพเลี้ยงสัตว์เป็นอาชีพเสริมควบคู่กับการประกอบอาชีพ การเกษตรอื่นๆ สัตว์ที่เลี้ยงส่วนมาก ได้แก่ โค แพะ ไก่ สุกร ปศุสัตว์ในพื้นที่มีฟาร์มเลี้ยงสุกร จำนวน 2 ฟาร์ม



#### 6.4 การบริการ

หน่วยธุรกิจในพื้นที่องค์การบริหารส่วนตำบลหนองพลับ ประกอบด้วย

- ปั้มน้ำมันหลอด	2 แห่ง	- โรงโม่หิน	2 แห่ง
- ร้านค้าเบ็ดเตล็ด	50 แห่ง	- แผงรับซื้อสับปะรด	1 แห่ง
- ร้านรับซ่อมยานยนต์	4 แห่ง	- ฟาร์มเลี้ยงสุกร	2 แห่ง
- ร้านตัดผม	1 แห่ง	- ห้องเช่า	4 แห่ง
- ร้านอาหาร	4 แห่ง	- รีสอร์ท	2 แห่ง
- โรงงานผลิตยางแอสฟัลท์ติก	1 แห่ง		

#### 6.5 การท่องเที่ยว

- วัดป่าไผ่ ตั้งอยู่ที่หมู่ที่ 1 บ้านวไลย
- ท่องเที่ยวเชิงเกษตร ไร่รุ่งน่มอนชูน แวลลีย์ ตั้งอยู่หมู่ที่ 9 บ้านคอกช้างพัฒนา
- อิงเขา แกลมปัง รีสอร์ท หัวหิน ตั้งอยู่หมู่ที่ 5 บ้านมะค่าสี่ช่อง
- ถ้ำไก่อหล่น ตั้งอยู่หมู่ที่ 6 บ้านหนองกระทุ่ม
- ถ้ำลับแล ตั้งอยู่หมู่ที่ 6 บ้านหนองกระทุ่ม

#### 6.6 อุตสาหกรรม

- โรงงานผสมยางมะตอย ตั้งอยู่หมู่ที่ 2 บ้านหนองพลับ
- โรงงานโม่หิน ตั้งอยู่หมู่ที่ 2 บ้านหนองพลับ
- โรงงานโม่หิน ตั้งอยู่หมู่ที่ 1 บ้านวไลย

#### 6.7 การพาณิชย์และกลุ่มอาชีพ

ลำดับที่	ชื่อกลุ่มอาชีพ	ที่ตั้ง
1.	กลุ่มน้ำปริกรสตีสตรีหนองพลับ	หมู่ที่ 2 บ้านหนองพลับ
2.	กลุ่มอาชีพถักกระเป๋าสตรีตำบลหนองพลับ	หมู่ที่ 3 บ้านห้วยไทรงาม
3.	กลุ่มประดิษฐ์ดอกไม้จากผ้าใยบัว	หมู่ที่ 5 บ้านมะค่าสี่ช่อง
4.	กลุ่มอาชีพกระดาษใยสับปะรด	หมู่ที่ 8 บ้านละเมาะ
6.	กลุ่มถ่านอัดแท่ง	หมู่ที่ 1 บ้านวไลย
7.	กลุ่มพรมเช็ดเท้า	หมู่ที่ 10 บ้านหนองหอย
8.	กลุ่มกระเป๋าสาน	หมู่ที่ 5 บ้านมะค่าสี่ช่อง

## 7. เศรษฐกิจพอเพียง (ด้านการเกษตรและแหล่งน้ำ)

### 7.1 ข้อมูลด้านการเกษตร

#### ประเภทพืชไร่

รายงานสรุปรายการผู้ปลูกสับปะรด				
ลำดับ	ตำบล	ครัวเรือน	พื้นที่เพาะปลูก	พื้นที่เก็บเกี่ยว
1	<u>หนองพลับ</u>	865	43,920.54	42,353.15

ที่มา : ข้อมูลทะเบียนเกษตรกร (ทบก.)

รายงานสรุปรายการผู้ปลูกอ้อย				
ลำดับ	ตำบล	ครัวเรือน	พื้นที่เพาะปลูก	พื้นที่เก็บเกี่ยว
1	<u>หนองพลับ</u>	7	613.00	613.00

ที่มา : ข้อมูลทะเบียนเกษตรกร (ทบก.)

รายงานสรุปรายการผู้ปลูกหญ้าเลี้ยงสัตว์				
ลำดับ	ตำบล	ครัวเรือน	พื้นที่เพาะปลูก	พื้นที่เก็บเกี่ยว
1	<u>หนองพลับ</u>	28	995.03	995.03

ที่มา : ข้อมูลทะเบียนเกษตรกร (ทบก.)

รายงานสรุปรายการผู้ปลูกมันสำปะหลังโรงงาน				
ลำดับ	ตำบล	ครัวเรือน	พื้นที่เพาะปลูก	พื้นที่เก็บเกี่ยว
1	<u>หนองพลับ</u>	4	529.19	529.19

ที่มา : ข้อมูลทะเบียนเกษตรกร (ทบก.)

รายงานสรุปรายการผู้ปลูกเผือก				
ลำดับ	ตำบล	ครัวเรือน	พื้นที่เพาะปลูก	พื้นที่เก็บเกี่ยว
1	<u>หนองพลับ</u>	5	18.13	18.13

ที่มา : ข้อมูลทะเบียนเกษตรกร (ทบก.)



รายงานสรุปยอดผู้ปลูกหญ้าเลี้ยงสัตว์				
ลำดับ	ตำบล	ครัวเรือน	พื้นที่เพาะปลูก	พื้นที่เก็บเกี่ยว
1	<a href="#">หนองพลับ</a>	4	21.00	21.00

ที่มา : ข้อมูลทะเบียนเกษตรกร (ทบก.)

### ประเภทพืชผัก

รายงานสรุปยอดผู้ปลูกถั่วฝักยาว				
ลำดับ	ตำบล	ครัวเรือน	พื้นที่เพาะปลูก	พื้นที่เก็บเกี่ยว
1	<a href="#">หนองพลับ</a>	16	88.00	88.00

ที่มา : ข้อมูลทะเบียนเกษตรกร (ทบก.)

รายงานสรุปยอดผู้ปลูกข้าวโพดหวาน				
ลำดับ	ตำบล	ครัวเรือน	พื้นที่เพาะปลูก	พื้นที่เก็บเกี่ยว
1	<a href="#">หนองพลับ</a>	11	166.50	166.50

ที่มา : ข้อมูลทะเบียนเกษตรกร (ทบก.)

รายงานสรุปยอดผู้ปลูกแตงกวา				
ลำดับ	ตำบล	ครัวเรือน	พื้นที่เพาะปลูก	พื้นที่เก็บเกี่ยว
1	<a href="#">หนองพลับ</a>	12	66.00	66.00

ที่มา : ข้อมูลทะเบียนเกษตรกร (ทบก.)

รายงานสรุปยอดผู้ปลูกแตงร้าน				
ลำดับ	ตำบล	ครัวเรือน	พื้นที่เพาะปลูก	พื้นที่เก็บเกี่ยว
1	<a href="#">หนองพลับ</a>	2	7.00	7.00

ที่มา : ข้อมูลทะเบียนเกษตรกร (ทบก.)



รายงานสรุปยอดผู้ปลูกมะเขือเทศโรงงาน				
ลำดับ	ตำบล	ครัวเรือน	พื้นที่เพาะปลูก	พื้นที่เก็บเกี่ยว
1	<u>หนองพลับ</u>	2	30.00	30.00

ที่มา : ข้อมูลทะเบียนเกษตรกร (ทบก.)

### ประเภทไม้ผล

รายงานสรุปยอดผู้ปลูกกล้วยน้ำว้า				
ลำดับ	ตำบล	ครัวเรือน	พื้นที่เพาะปลูก	พื้นที่เก็บเกี่ยว
1	<u>หนองพลับ</u>	148	2,129.70	2,095.70

ที่มา : ข้อมูลทะเบียนเกษตรกร (ทบก.)

รายงานสรุปยอดผู้ปลูกกล้วยหอม				
ลำดับ	ตำบล	ครัวเรือน	พื้นที่เพาะปลูก	พื้นที่เก็บเกี่ยว
1	<u>หนองพลับ</u>	21	292.75	287.50

ที่มา : ข้อมูลทะเบียนเกษตรกร (ทบก.)

รายงานสรุปยอดผู้ปลูกกล้วยไข่				
ลำดับ	ตำบล	ครัวเรือน	พื้นที่เพาะปลูก	พื้นที่เก็บเกี่ยว
1	<u>หนองพลับ</u>	12	114.00	114.00

ที่มา : ข้อมูลทะเบียนเกษตรกร (ทบก.)

รายงานสรุปยอดผู้ปลูกฝรั่ง				
ลำดับ	ตำบล	ครัวเรือน	พื้นที่เพาะปลูก	พื้นที่เก็บเกี่ยว
1	<u>หนองพลับ</u>	12	79.00	79.00

ที่มา : ข้อมูลทะเบียนเกษตรกร (ทบก.)

รายงานสรุปยอดผู้ปลูกมะละกอ				
ลำดับ	ตำบล	ครัวเรือน	พื้นที่เพาะปลูก	พื้นที่เก็บเกี่ยว
1	<u>หนองพลับ</u>	47	634.50	568.50

ที่มา : ข้อมูลทะเบียนเกษตรกร (ทบก.)



รายงานสรุปยอดผู้ปลูกมะนาว				
ลำดับ	ตำบล	ครัวเรือน	พื้นที่เพาะปลูก	พื้นที่เก็บเกี่ยว
1	<a href="#">หนองพลับ</a>	46	515.77	515.77

ที่มา : ข้อมูลทะเบียนเกษตรกร (ทบก.)

รายงานสรุปยอดผู้ปลูกมะม่วง				
ลำดับ	ตำบล	ครัวเรือน	พื้นที่เพาะปลูก	พื้นที่เก็บเกี่ยว
1	<a href="#">หนองพลับ</a>	100	2,830.20	2,670.20

ที่มา : ข้อมูลทะเบียนเกษตรกร (ทบก.)

#### ประเภทไม้ยืนต้น

รายงานสรุปยอดผู้ปลูกยางพารา				
ลำดับ	ตำบล	ครัวเรือน	พื้นที่เพาะปลูก	พื้นที่เก็บเกี่ยว
1	<a href="#">หนองพลับ</a>	255	22,445.71	19,018.88

ที่มา : ข้อมูลทะเบียนเกษตรกร (ทบก.)

รายงานสรุปยอดผู้ปลูกปาล์มน้ำมัน				
ลำดับ	ตำบล	ครัวเรือน	พื้นที่เพาะปลูก	พื้นที่เก็บเกี่ยว
1	<a href="#">หนองพลับ</a>	67	3,440.42	3,397.42

ที่มา : ข้อมูลทะเบียนเกษตรกร (ทบก.)

รายงานสรุปยอดผู้ปลูกมะพร้าว				
ลำดับ	ตำบล	ครัวเรือน	พื้นที่เพาะปลูก	พื้นที่เก็บเกี่ยว
1	<a href="#">หนองพลับ</a>	167	1,540.44	1,461.44

ที่มา : ข้อมูลทะเบียนเกษตรกร (ทบก.)

## ประเภทไม้ดอก

รายงานสรุปยอดผู้ปลูกดาวเรือง				
ลำดับ	ตำบล	ครัวเรือน	พื้นที่เพาะปลูก	พื้นที่เก็บเกี่ยว
1	<u>หนองพลับ</u>	1	0.25	0.25

ที่มา : ข้อมูลทะเบียนเกษตรกร (ทบก.)

รายงานสรุปยอดผู้ปลูกมะลิ (ไม้ตัดดอก)				
ลำดับ	ตำบล	ครัวเรือน	พื้นที่เพาะปลูก	พื้นที่เก็บเกี่ยว
1	<u>หนองพลับ</u>	2	1.50	1.50

ที่มา : ข้อมูลทะเบียนเกษตรกร (ทบก.)



## 7.3 ข้อมูลด้านแหล่งเงินทางการเกษตร จำนวนและร้อยละของครัวเรือนเกษตรกร แยกตามประเภทแหล่งเงินเพื่อการเกษตร

ที่มา : ข้อมูลทะเบียนเกษตรกร (ทบก.)

ตำบล	ครัวเรือนทั้งหมด	จำนวน		ไม่มีแหล่งเงินสำหรับการเพาะปลูก				แหล่งเงินเพื่อการเกษตร									
		จำนวน	แปลงทั้งหมด	จำนวนครัวเรือน	ร้อยละของครัวเรือน	จำนวนแปลง	ร้อยละของแปลง	ใช้แหล่งเงินของตนเองอย่างเดียว		ใช้แหล่งเงินสาธารณะอย่างเดียว		ใช้แหล่งเงินของตนเองและสาธารณะ					
								จำนวน	ร้อยละ	จำนวน	ร้อยละ	จำนวน	ร้อยละ	จำนวน	ร้อยละ	จำนวน	ร้อยละ
หนองบัว	830	1,047	219	26.39	23.78	130	15.66	168	16.05	472	56.87	619	59.12	11	1.33	11	1.05
1	84	109	1	-	-	-	-	-	-	83	-	108	-	-	-	-	-
2	118	127	75	-	-	22	-	23	-	13	-	14	-	8	-	8	-
3	79	123	-	-	-	2	-	2	-	76	-	119	-	2	-	2	-
4	89	107	87	-	-	2	-	5	-	1	-	3	-	-	-	-	-
5	83	108	1	-	-	16	-	20	-	66	-	81	-	-	-	-	-
6	44	51	9	-	-	16	-	20	-	18	-	21	-	1	-	1	-
7	53	64	10	-	-	43	-	53	-	-	-	-	-	-	-	-	-
8	99	130	-	-	-	12	-	15	-	87	-	115	-	-	-	-	-
9	112	149	-	-	-	13	-	26	-	99	-	123	-	-	-	-	-
10	69	79	36	-	-	4	-	4	-	29	-	35	-	-	-	-	-



## 7.4 ข้อมูลด้านแหล่งน้ำกิน น้ำใช้ (หรือน้ำเพื่อการอุปโภค บริโภค)

แหล่งน้ำ	น้ำเพื่อการอุปโภค				คุณภาพน้ำ	
	จำนวนครัวเรือน	ความปลอดภัย		ดี		
		มีน้ำใช้เพียงพอทั้งปี	มีน้ำใช้ไม่เพียงพอทั้งปี			
1. การประปาส่วนภูมิภาค	-	-	-	-	-	-
2. ประปาหมู่บ้าน	978	-	/	/	-	-
3. ประปาภูเขา	-	-	-	-	-	-
4. อื่นๆ(ระบุ)	-	-	-	-	-	-



## 8. ศาสนา ประเพณี วัฒนธรรม

### 8.1 การนับถือศาสนา

ประชากรส่วนใหญ่ของตำบลหนองพลับ นับถือศาสนาพุทธ ประมาณร้อยละ 99.99 ของจำนวนประชากรทั้งหมดในเขตองค์การบริหารส่วนตำบลหนองพลับ และมีวัด จำนวน 8 แห่ง และสำนักสงฆ์ จำนวน 6 แห่ง ดังนี้

ประเภท	จำนวน	ชื่อ	สถานที่ตั้ง
1. วัด	8 แห่ง	1. วัดหนองพลับ (ตั้งอยู่ในเขตเทศบาลตำบลหนองพลับ)	หมู่ที่ 2
		2. วัดหนองยายอ่วม (ตั้งอยู่ในเขตเทศบาลตำบลหนองพลับ)	หมู่ที่ 4
		3. วัดห้วยไทรงาม	หมู่ที่ 3
		4. วัดหนองกระทุ่ม	หมู่ที่ 6
		5. วัดเนินตะเคียน	หมู่ที่ 7
		6. วัดป่าไผ่	หมู่ที่ 1
		7. วัดทุ่งแฝก	หมู่ที่ 1
		8. วัดละเมาะ	หมู่ที่ 8
2. สำนักสงฆ์	6 แห่ง	1. สำนักสงฆ์ห้วยแร้ง	หมู่ที่ 5
		2. สำนักสงฆ์ต้นมะม่วง	หมู่ที่ 1
		3. สำนักสงฆ์พระธาตุตอดอยทับช้าง	หมู่ที่ 9
		4. สำนักสงฆ์ถ้ำลับแล	หมู่ที่ 6
		5. สำนักสงฆ์ถ้ำไก่อ่หล่น	หมู่ที่ 6
		6. สำนักสงฆ์ศรีสุขโขติการาม	หมู่ที่ 1

## 9. ทรัพยากรธรรมชาติ

**9.1 น้ำ** ในเขตพื้นที่รับผิดชอบมีอ่างเก็บน้ำขนาดใหญ่ ดังนี้ อ่างเก็บน้ำห้วยไทรงาม และอ่างเก็บน้ำบ้านนวล ซึ่งอ่างเก็บน้ำดังกล่าวเป็นที่ใช้ในการกักเก็บน้ำไว้ใช้เพื่อการเกษตร

**9.2 ป่าไม้** สภาพพื้นที่ส่วนใหญ่มีป่าไม้ที่สมบูรณ์ และบางหมู่บ้านมีพื้นที่ติดต่อกับเขตพื้นที่ของอุทยาน

**9.3 ภูเขา** ตำบลหนองพลับ มีภูเขาล้อมรอบมีที่ราบน้อย

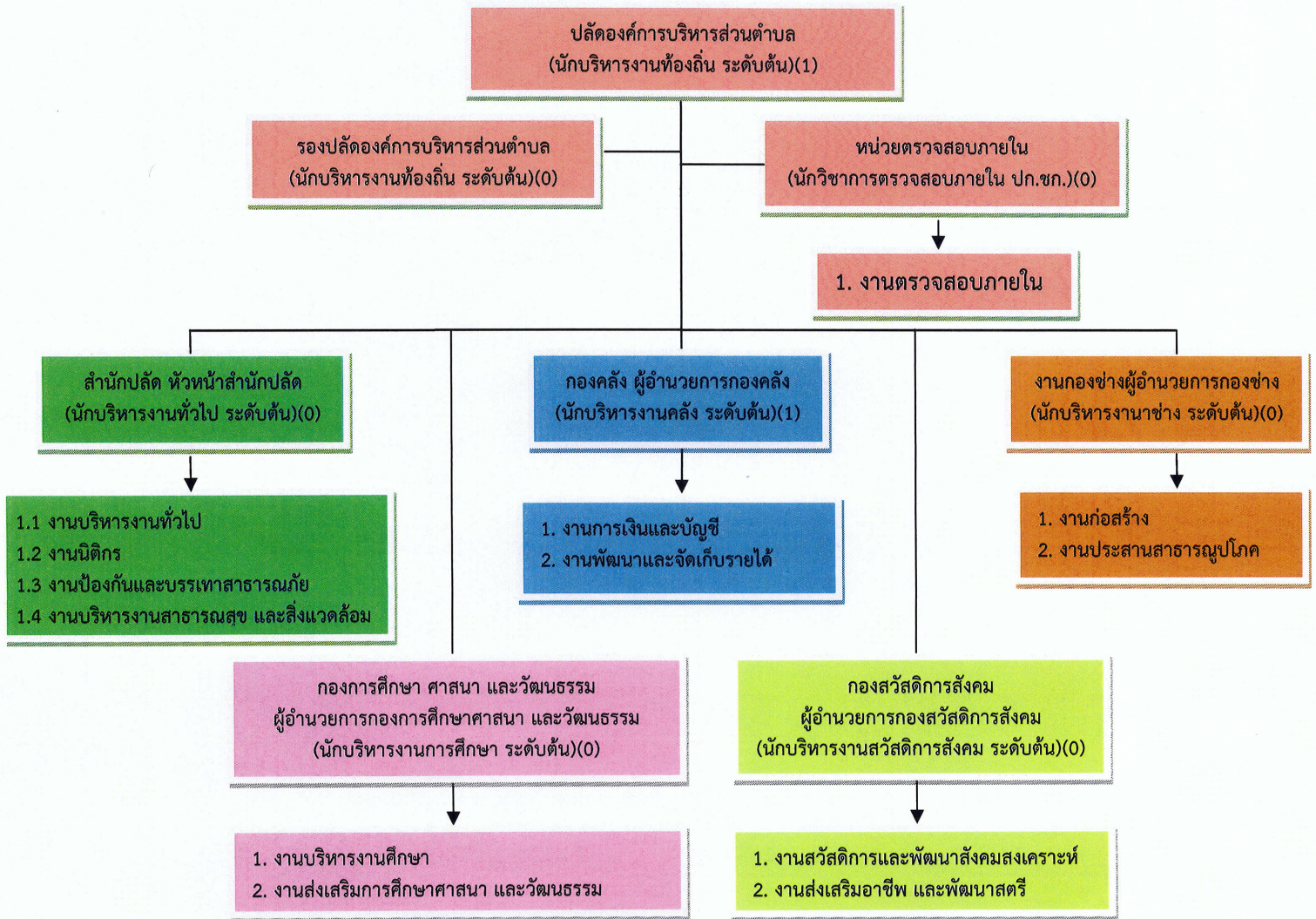
### 9.4 คุณภาพของทรัพยากรธรรมชาติ

ในพื้นที่ไม่มีแหล่งทรัพยากรธรรมชาติ

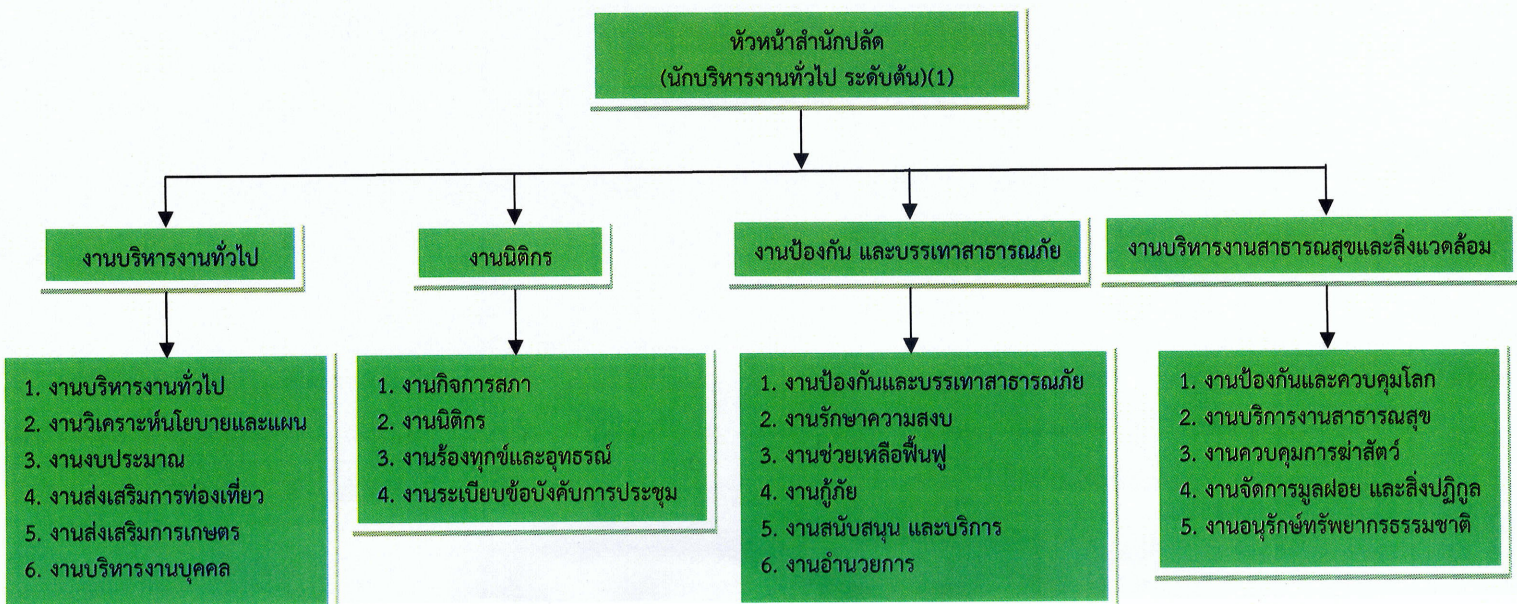


10. โครงสร้างและกระบวนการบริหารงานบุคคล

โครงสร้างส่วนราชการองค์การบริหารส่วนตำบลหนองพลับ

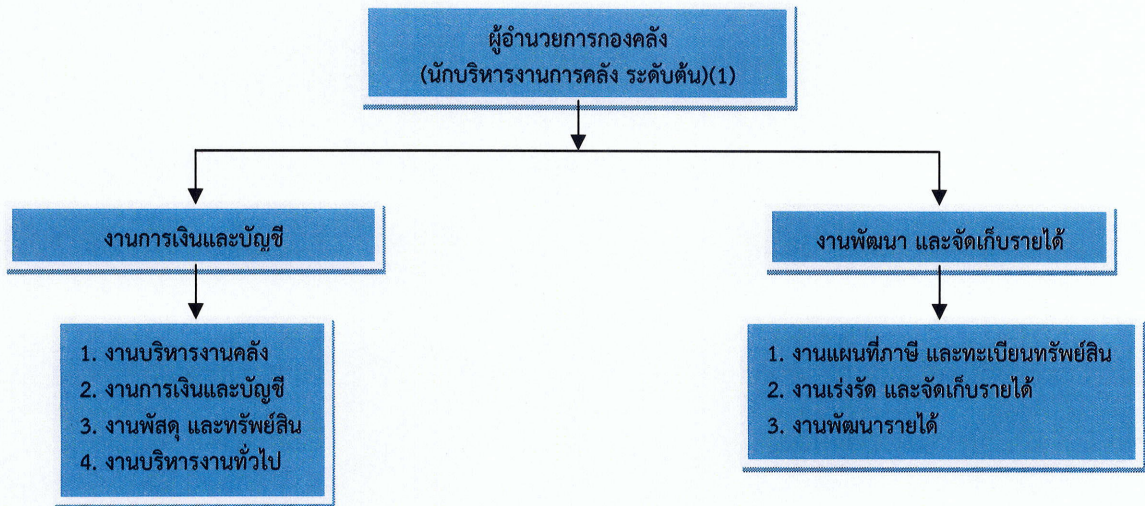


กรอบโครงสร้างสำนักปลัด

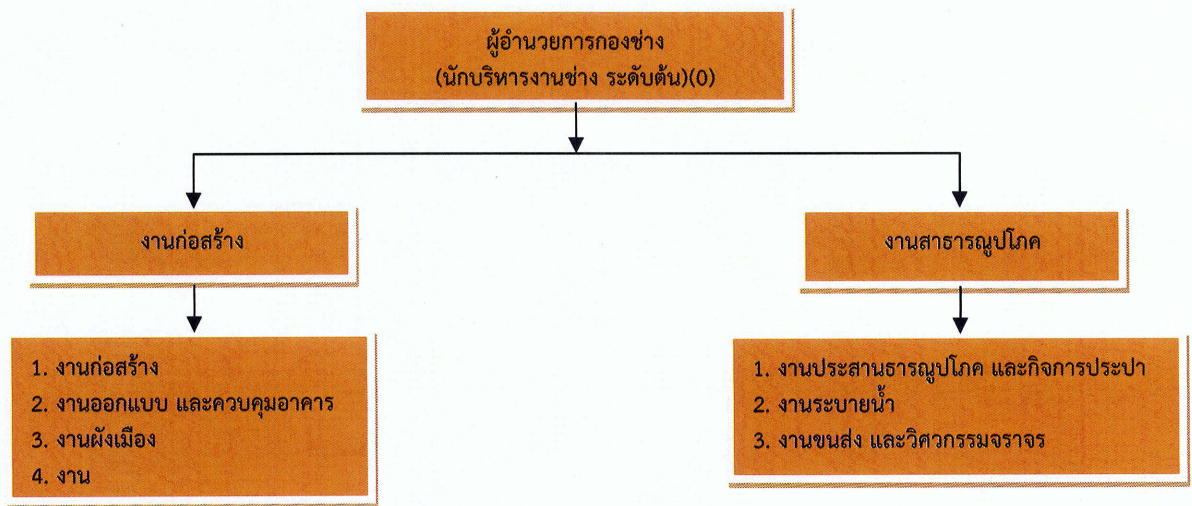




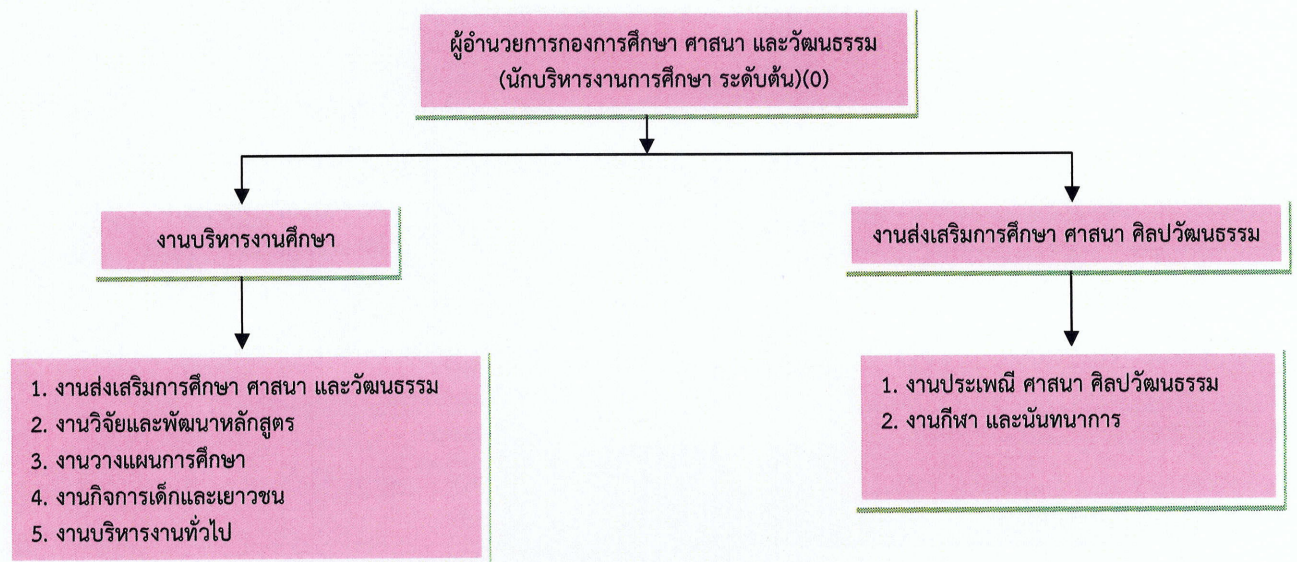
กรอบโครงสร้างกองคลัง



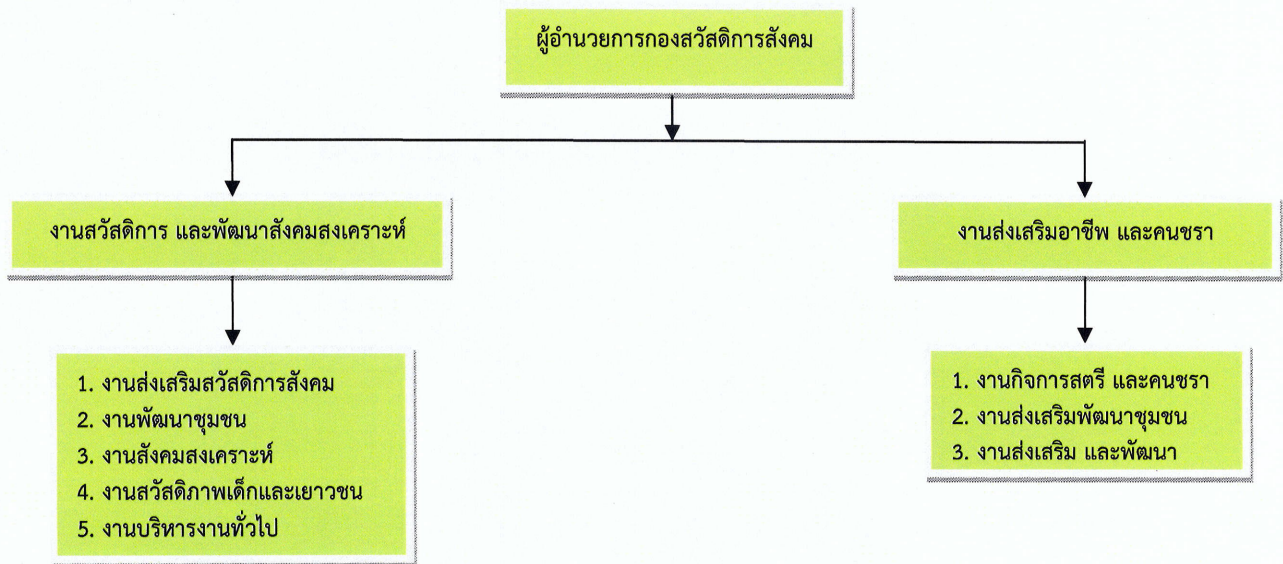
กรอบโครงสร้างกองช่าง



กรอบโครงสร้างกองการศึกษา ศาสนา และวัฒนธรรม



## กรอบโครงสร้างกองสวัสดิการสังคม





## ส่วนที่ 2

การพัฒนาด้านการท่องเที่ยวและการจัดการทรัพยากรธรรมชาติสิ่งแวดล้อม ตามแนวทางการพัฒนา

1. แนวทางการส่งเสริมการท่องเที่ยว
2. แนวทางการจัดการทรัพยากรธรรมชาติและสิ่งแวดล้อม
3. แนวทางการส่งเสริมผลิตภัณฑ์ชุมชน

### จุดยืนทางยุทธศาสตร์

องค์การบริหารส่วนตำบลหนองพลับ จึงได้กำหนดจุดยืนทางยุทธศาสตร์ (Positioning) คือ “เป็นตำบลน่าอยู่ สาธารณูปโภคขั้นพื้นฐานครอบคลุม ชุมชนมีรากฐานที่เข้มแข็ง ตามหลักเศรษฐกิจพอเพียง”

### ความเชื่อมโยงของยุทธศาสตร์ในภาพรวม

จากประเด็นความเชื่อมโยงยุทธศาสตร์ที่สำคัญของแผนพัฒนาเศรษฐกิจและสังคม แห่งชาติ ฉบับที่ 12 ยุทธศาสตร์ชาติ และยุทธศาสตร์จังหวัด จะเห็นได้ว่ามีความเชื่อมโยงกันอย่างชัดเจนในการนำมาเป็นแนวทางกำหนดประเด็นยุทธศาสตร์การพัฒนาขององค์กรปกครองส่วนท้องถิ่น ซึ่งการกำหนดประเด็นยุทธศาสตร์การพัฒนาที่ชัดเจนจะเป็นการเตรียมการพัฒนา เป็นการนำภูมิคุ้มกันที่มีอยู่ พร้อมทั้งเร่งสร้างภูมิคุ้มกันในท้องถิ่นให้เข้มแข็ง เพื่อเตรียมความพร้อมคน สังคม และระบบเศรษฐกิจของชุมชนให้สามารถปรับตัวรองรับผลกระทบจากการสภาวะการณเปลี่ยนแปลงได้อย่างเหมาะสม โดยให้ความสำคัญกับการพัฒนาคน สังคมเศรษฐกิจภายในชุมชนให้มีคุณภาพ ใช้ทรัพยากรที่มีอยู่ภายในชุมชนอย่างคุ้มค่าและเกิดประโยชน์สูงสุด รวมทั้งสร้างโอกาสทางเศรษฐกิจด้วยฐานความรู้ เทคโนโลยี นวัตกรรม และความคิดสร้างสรรค์ บนพื้นฐานการผลิตและการบริโภคที่เป็นมิตรต่อสิ่งแวดล้อม ซึ่งจะนำไปสู่การพัฒนาเพื่อประโยชน์สุขที่ยั่งยืนของชุมชนตามหลักปรัชญาของเศรษฐกิจพอเพียง

### การวิเคราะห์เพื่อการพัฒนา

#### 1. ศักยภาพการพัฒนาด้านโครงสร้างพื้นฐาน

##### จุดแข็ง (Strength =s)

1. ด้านการบริหารจัดการและความต้องการ ประชาชนมีความต้องการ ผู้นำ ผู้บริหาร สนับสนุนแนวคิดและกำหนดนโยบายการพัฒนาในด้านโครงสร้างพื้นฐานอย่างต่อเนื่อง
2. บุคลากร องค์การบริหารส่วนตำบลหนองพลับ มีบุคลากรและอัตรากำลัง จำนวนและคุณวุฒิ อยู่ในระดับที่พร้อมที่จะดำเนินการตามนโยบายการบริหารงาน
3. งบประมาณ ต้นทุนการดำเนินงานด้านโครงสร้างพื้นฐาน โดยเฉลี่ยอยู่ในระดับที่ไม่สูงมากนัก โดยเฉพาะการก่อสร้างถนนเน้นการสร้างให้มั่นคงถาวร แต่จะได้น้อยในแต่ละปีงบประมาณ
4. เทคนิคการทำงานส่วนมาก เป็นงานที่ไม่ต้องใช้เทคนิคและวิธีการทำงานในระดับสูง

##### จุดอ่อน (Weakness=w)

1. โครงการขนาดใหญ่ต้องใช้งบประมาณสูง องค์การบริหารส่วนตำบลหนองพลับไม่สามารถดำเนินการโครงการได้

##### โอกาส (Opportunity=O)

1. รัฐธรรมนูญแห่งราชอาณาจักรไทย พ.ศ. 2550 ให้การสนับสนุนการดำเนินงานของท้องถิ่นไม่ว่าจะเป็นด้านเศรษฐกิจท้องถิ่น ระบบสาธารณูปโภค สาธารณูปการ เป็นต้น
2. พระราชบัญญัติกำหนดแผนและขั้นตอนการกระจายอำนาจให้แก่องค์กรปกครองส่วนท้องถิ่น มีหน้าที่ในการจัดระบบบริการสาธารณะ เพื่อประโยชน์ของประชาชนในท้องถิ่น โดยที่หน่วยงานส่วนกลางและส่วนภูมิภาค ส่งเสริมและสนับสนุนการถ่ายโอนภารกิจให้แก่ อบต.



### อุปสรรคหรือข้อจำกัด (Threat=T)

1. โครงการที่ต้องใช้เทคโนโลยีสูง หรือความชำนาญเป็นส่วนพิเศษ องค์กรบริหารส่วนตำบลหนองพลับยังไม่มี ความชำนาญ

### 2. ศักยภาพการพัฒนาด้านการบริหารจัดการทรัพยากรน้ำ

#### จุดแข็ง (Strength =s)

1. ด้านการบริหารจัดการและความต้องการ ประชาชนมีความต้องการ ผู้นำ ผู้บริหาร สนับสนุนแนวคิดและกำหนดนโยบายการพัฒนาในด้านการบริหารจัดการน้ำ อย่างต่อเนื่อง

2. บุคลากร องค์กรบริหารส่วนตำบลหนองพลับ มีบุคลากรและอัตรากำลัง จำนวนและคุณวุฒิ อยู่ในระดับที่พร้อมที่จะดำเนินการตามนโยบายการบริหารงาน

3. งบประมาณ ต้นทุนการดำเนินงาน โดยเฉลี่ยอยู่ในระดับที่ไม่สูงมาก

4. เทคนิคการทำงาน ส่วนมาก เป็นงานที่ไม่ต้องใช้เทคนิคและวิธีการทำงานในระดับสูง

#### จุดอ่อน (Weakness=w)

1. โครงการขนาดใหญ่ต้องใช้งบประมาณสูง องค์กรบริหารส่วนตำบลหนองพลับไม่สามารถดำเนินโครงการได้

#### โอกาส (Opportunity=O)

1. การบริหารจัดการทรัพยากรน้ำเป็นยุทธศาสตร์การพัฒนาที่จังหวัดประจวบคีรีขันธ์ให้ความสำคัญ และได้กำหนดเป็นยุทธศาสตร์การพัฒนาของจังหวัด

2. การเกิดน้ำท่วมและฝนแล้งใหญ่ในทุกภูมิภาค ทำให้รัฐบาลและหน่วยงานที่เกี่ยวข้องตระหนักถึงความสำคัญการบริหารจัดการทรัพยากรน้ำ ทำให้องค์กรบริหารส่วนตำบลหนองพลับได้มีโอกาสรับความช่วยเหลือค่อนข้างมาก

### อุปสรรคหรือข้อจำกัด (Threat=T)

1. โครงการที่ต้องใช้เทคโนโลยีสูง หรือความชำนาญเป็นพิเศษ องค์กรบริหารส่วนตำบลหนองพลับยังไม่มี ความชำนาญ

### 3. ศักยภาพการพัฒนาด้านเศรษฐกิจและการแก้ไขปัญหาความยากจน

#### จุดแข็ง (Strength =s)

1. บุคลากร องค์กรบริหารส่วนตำบลหนองพลับ มีบุคลากรและอัตรากำลัง จำนวนและคุณวุฒิ อยู่ในระดับที่พร้อมที่จะดำเนินการตามนโยบายการบริหารงาน

2. งบประมาณ ต้นทุนการดำเนินงาน โดยเฉลี่ยอยู่ในระดับที่ไม่สูงมาก

3. เทคนิคการทำงาน ส่วนมาก เป็นงานที่ไม่ต้องใช้เทคนิคและวิธีการทำงานในระดับสูง

#### จุดอ่อน (Weakness=w)

1. ระบบฐานข้อมูลด้านเศรษฐกิจและความยากจนเป็นยุทธศาสตร์การพัฒนาระดับชาติที่รัฐบาลส่งเสริม

2. การแก้ไขปัญหาความยากจนเป็นยุทธศาสตร์การพัฒนาจังหวัดประจวบคีรีขันธ์ โอกาสที่จะได้รับการสนับสนุนงบประมาณมีมาก

#### โอกาส (Opportunity=O)

1. การแก้ปัญหาด้านเศรษฐกิจและความยากจนเป็นยุทธศาสตร์การพัฒนาระดับชาติที่รัฐบาลส่งเสริม

2. การแก้ปัญหาด้านเศรษฐกิจและความยากจนเป็นยุทธศาสตร์การพัฒนาจังหวัดประจวบคีรีขันธ์ โอกาสที่จะได้ขอรับการสนับสนุนงบประมาณมีมาก



### อุปสรรคหรือข้อจำกัด (Threat=T)

1. การแก้ไขปัญหาด้านเศรษฐกิจและความยากจนเป็นงานที่ต้องอาศัยความร่วมมือจากหลายๆ ส่วนที่ต้องประสานงานกัน ถึงจะเกิดผลสัมฤทธิ์
2. ระเบียบกฎหมายที่เกี่ยวข้อง ค่อนข้างมากทำให้การดำเนินงานไม่คล่องตัว เกิดความล่าช้าในการทำงาน ประชาชนจึงเกิดความเบื่อหน่าย
3. ภัยธรรมชาติที่เกิดบ่อยเป็นสิ่งที่ลดทอนงบประมาณ

### 4.ศักยภาพการพัฒนาด้านสังคมและสาธารณสุข

#### จุดแข็ง (Strength =s)

1. ด้านการบริหารจัดการ ผู้นำ ผู้บริหาร สนับสนุนแนวคิดและกำหนดนโยบายการพัฒนาในด้านสังคมและสาธารณสุขอย่างต่อเนื่อง
2. บุคลากร องค์กรบริหารส่วนตำบลหนองพลับ มีบุคลากรและอัตรากำลัง จำนวนและคุณภาพ อยู่ในระดับที่พร้อมที่จะดำเนินการตามนโยบายการบริหารงาน
3. งบประมาณ ต้นทุนการดำเนินงาน โดยเฉลี่ยอยู่ในระดับที่ไม่สูงมาก
4. เทคนิคการทำงาน ส่วนมาก เป็นงานที่ไม่ต้องใช้เทคนิคและวิธีการทำงานในระดับสูง
5. ประชาชนยังสนใจและมีความจริงจังในโครงการที่รัฐจัดให้ความช่วยเหลือ

#### จุดอ่อน (Weakness=w)

1. ระบบฐานข้อมูลด้านสังคมและสาธารณสุขไม่ถูกต้อง ไม่ชัดเจน การจัดเก็บข้อมูลไม่ละเอียด
2. ยังไม่มีบุคลากรที่มีความชำนาญเฉพาะด้านมารับผิดชอบงานด้านสังคมและสาธารณสุข

#### โอกาส (Opportunity=O)

1. ยุทธศาสตร์การพัฒนาด้านสังคมและการสาธารณสุขเป็นยุทธศาสตร์การพัฒนาระดับชาติที่รัฐบาลส่งเสริม
2. ยุทธศาสตร์การพัฒนาด้านสังคมเป็นยุทธศาสตร์การพัฒนาจังหวัดประจวบคีรีขันธ์ โอกาสที่จะได้รับการสนับสนุนงบประมาณมีมาก

### อุปสรรคหรือข้อจำกัด (Threat=T)

1. การแก้ไขปัญหาด้านสังคมและการสาธารณสุข เป็นงานที่ต้องอาศัยความร่วมมือจากหลาย ๆ ส่วนที่ต้องประสานงานกัน ถึงจะเกิดผลสัมฤทธิ์
2. ระเบียบกฎหมายที่เกี่ยวข้อง ค่อนข้างมากทำให้การดำเนินงานไม่คล่องตัว เกิดความล่าช้าในการทำงาน ประชาชนจึงเกิดความเบื่อหน่าย
3. การจัดสรรงบประมาณยังจำกัด

### 5.ศักยภาพการพัฒนาด้านศึกษา ศาสนา วัฒนธรรมและการกีฬา

#### จุดแข็ง (Strength =s)

1. ด้านการบริหารจัดการ ผู้นำ ผู้บริหาร สนับสนุนแนวคิดและกำหนดนโยบายการพัฒนาในด้านการศึกษา ศาสนา และวัฒนธรรม
2. บุคลากร องค์กรบริหารส่วนตำบลหนองพลับ มีบุคลากรและอัตรากำลัง จำนวนและคุณภาพ อยู่ในระดับที่พร้อมที่จะดำเนินการตามนโยบายการบริหารงาน
3. งบประมาณ ต้นทุนการดำเนินงาน โดยเฉลี่ยอยู่ในระดับที่ไม่สูงมาก
4. เทคนิคการทำงาน ส่วนมาก เป็นงานที่ไม่ต้องใช้เทคนิคและวิธีการทำงานในระดับสูง

**จุดอ่อน (Weakness=w)**

1. ยังไม่มีบุคลากรที่มีความชำนาญเฉพาะด้านมารับผิดชอบงานด้านการกีฬา การศึกษา ศาสนาและวัฒนธรรม
2. ประชาชนและผู้นำชุมชนยังให้ความสนใจน้อย

**โอกาส (Opportunity=O)**

1. ยุทธศาสตร์การพัฒนาทางการศึกษาเป็นยุทธศาสตร์การพัฒนาระดับชาติที่รัฐบาลส่งเสริม
2. ยุทธศาสตร์การพัฒนาด้านวัฒนธรรมประเพณีท้องถิ่นเป็นยุทธศาสตร์ที่จังหวัดประจวบคีรีขันธ์ให้ความสำคัญ

**อุปสรรคหรือข้อจำกัด (Threat=T)**

1. ขาดผู้รับผิดชอบ/ผู้นำเฉพาะด้าน

**6.ศักยภาพการพัฒนาด้านการเมือง การบริหารและการพัฒนาบุคลากรท้องถิ่น****จุดแข็ง (Strength =s)**

1. ด้านการบริหารจัดการ ผู้นำ ผู้บริหาร สนับสนุนแนวคิดและกำหนดนโยบายการพัฒนาในด้านการเมืองการบริหาร และการพัฒนาบุคลากรท้องถิ่น
2. บุคลากร องค์กรบริหารส่วนตำบลหนองพลับ มีบุคลากรและอัตรากำลัง จำนวนและคุณวุฒิ อยู่ในระดับที่พร้อมที่จะดำเนินการตามนโยบายการบริหารงาน
3. งบประมาณ ต้นทุนการดำเนินงาน โดยเฉลี่ยอยู่ในระดับที่ไม่สูงมาก

**จุดอ่อน (Weakness=w)**

1. ประชาชนยังขาดความสนใจในเรื่องการเมืองการปกครอง
2. ประชาชนยังขาดความสนใจในบทบาทของตนเองในการพัฒนาท้องถิ่น

**โอกาส (Opportunity=O)**

1. ยุทธศาสตร์การพัฒนาด้านการเมือง การบริหารราชการที่ดี เป็นยุทธศาสตร์การพัฒนาระดับชาติที่รัฐบาลส่งเสริม
2. ยุทธศาสตร์การพัฒนาด้านการเมืองการบริหารราชการที่ดี เป็นยุทธศาสตร์การพัฒนาจังหวัดประจวบคีรีขันธ์ มีโอกาสได้รับการสนับสนุนมาก

**อุปสรรคหรือข้อจำกัด (Threat=T)**

1. การพัฒนาด้านการเมือง การบริหาร เป็นงานที่ต้องอาศัยความร่วมมือจากหลายๆ ส่วนที่ต้องประสานงานกัน ถึงจะเกิดผลสัมฤทธิ์
2. การพัฒนาด้านการเมือง การบริหาร เป็นงานที่ต้องอาศัยจิตสำนึก เกี่ยวกับการใช้ดุลยพินิจส่วนบุคคล จึงเป็นงานที่ค่อนข้างคาดเดาผลงานได้ยาก

**7.ศักยภาพการพัฒนาด้านการท่องเที่ยวและการจัดการทรัพยากรธรรมชาติสิ่งแวดล้อม****จุดแข็ง (Strength =s)**

1. ด้านการบริหารจัดการ ผู้นำ ผู้บริหาร สนับสนุนแนวคิดและกำหนดนโยบายการพัฒนาในด้านการท่องเที่ยวและการจัดการทรัพยากรธรรมชาติสิ่งแวดล้อม
2. งบประมาณ ต้นทุนการดำเนินงาน โดยเฉลี่ยอยู่ในระดับที่ไม่สูง

**จุดอ่อน (Weakness=w)**

1. ประชาชนยังขาดความสนใจในเรื่องการจัดการทรัพยากรธรรมชาติ
2. ประชาชนได้รับผลประโยชน์จากการท่องเที่ยวค่อนข้างน้อย เนื่องจากไม่มีการเชื่อมโยงด้านการท่องเที่ยวในจังหวัด
3. สถานที่ท่องเที่ยวมีน้อย



**โอกาส (Opportunity=O)**

1. ยุทธศาสตร์การพัฒนาด้านการท่องเที่ยวและการจัดการทรัพยากรธรรมชาติสิ่งแวดล้อม เป็นยุทธศาสตร์การพัฒนาระดับชาติที่รัฐบาลส่งเสริม
2. ยุทธศาสตร์การพัฒนาด้าน การท่องเที่ยวและการจัดการทรัพยากรธรรมชาติสิ่งแวดล้อม เป็นยุทธศาสตร์การพัฒนาจังหวัดประจวบคีรีขันธ์ มีโอกาสได้รับการสนับสนุนมาก

**อุปสรรคหรือข้อจำกัด (Threat=T)**

1. ขาดการบูรณาการและการประสานงานที่ดี ในหน่วยงานที่เกี่ยวข้อง
2. ระดับจังหวัดยังขาดการเชื่อมโยงด้านการท่องเที่ยว และการกระจายผลประโยชน์ด้านการท่องเที่ยวยังไม่ทั่วถึง

**ส่วนที่ ๓**  
**แผนส่งเสริมการท่องเที่ยวองค์การบริหารส่วนตำบลหนองพลับ**  
**อำเภอหัวหิน จังหวัดประจวบคีรีขันธ์**  
**ประจำปีงบประมาณ ๒๕๖๖ - ๒๕๗๐**

กิจกรรม	ระยะเวลา	สถานที่ดำเนินการ	หมายเหตุ
1. ส่งเสริมงาน “ท่องเที่ยว ประจวบคีรีขันธ์มหัศจรรย์เมืองสาม อ่าวและงานกาชาด”	เม.ย.	อ่าวประจวบฯและ สวนสาธารณะเฉลิมพระเกียรติ	
2. โครงการจัดงานสืบสานประเพณี วันสงกรานต์	เม.ย.	อบต.หนองพลับ	
3. โครงการจัดงานประเพณีท้องถิ่น วันเข้าพรรษา	ก.ค.	วัด (เขต อบต.หนองพลับ)	
4. ส่งเสริมงาน“หัวหินรำลึก”	ส.ค.	ณ สวนหลวงราชินี 19 ไร่	
5. กิจกรรมตามแผนปฏิบัติการจิต อาสา “เราทำความ ดี ด้วยหัวใจ”	ปีงบประมาณ	วัด , อ่างเก็บน้ำ (เขต อบต.หนองพลับ)	





แผนส่งเสริมการท่องเที่ยว  
องค์การบริหารส่วนตำบลหนองพลับ  
อำเภอหัวหิน  
จังหวัดประจวบคีรีขันธ์